



Conseil  
Municipal  
des Enfants

bienvenu.e !

Ce jeu de plein air mélange balades, découvertes et remue-méninges. Nous, jeunes élus du CME, l'avons inventé pour plusieurs raisons :

- passer un bon moment en s'amusant,
- donner envie aux habitants de (re)découvrir leur commune,
- encourager les touristes à visiter Le Pellerin,
- offrir aux gens, de 7 à 103 ans, un loisir qui se partage en famille ou en solo.

Amusez-vous bien !

Anna, Elowan, Inès, Mathieu, Timéo,  
Enkara, Julian, Justine, Lou-Ann, Louna, Mona et Swann  
(élus au CME du Pellerin, 2018-2019)

Le jeu de piste « Les Mystères du Pellerin »  
est téléchargeable sur [www.ville-lepellerin.fr](http://www.ville-lepellerin.fr)

## Les Mystères du Pellerin

100 - Carton Réponse - 2019

Ecris les réponses aux questions  
en marquant 1 lettre par case.

2 ▶								
3 ▶								
5 ▶								
6 ▶			9 ▶			12 ▶		
7 ▶								
10 ▶								
11 ▶								

Reporte ci-dessous chaque lettre **Orange**  
dans la case correspondant au numéro de la question

▼ Ecris ici le Mot Mystère ▼

6	7	2	9	10	3	5	11	12

Creation : Anne-Suzie Lorrat - Ville du Pellerin - 2019 - Illustration : AdobeStock Photos - CME Le Pellerin, DR. Ne pas jeter sur la voie publique

> créé par les élus du Conseil Municipal des Enfants 2018-19

Jeu familial en plein air !

# Les Mystères du Pellerin.

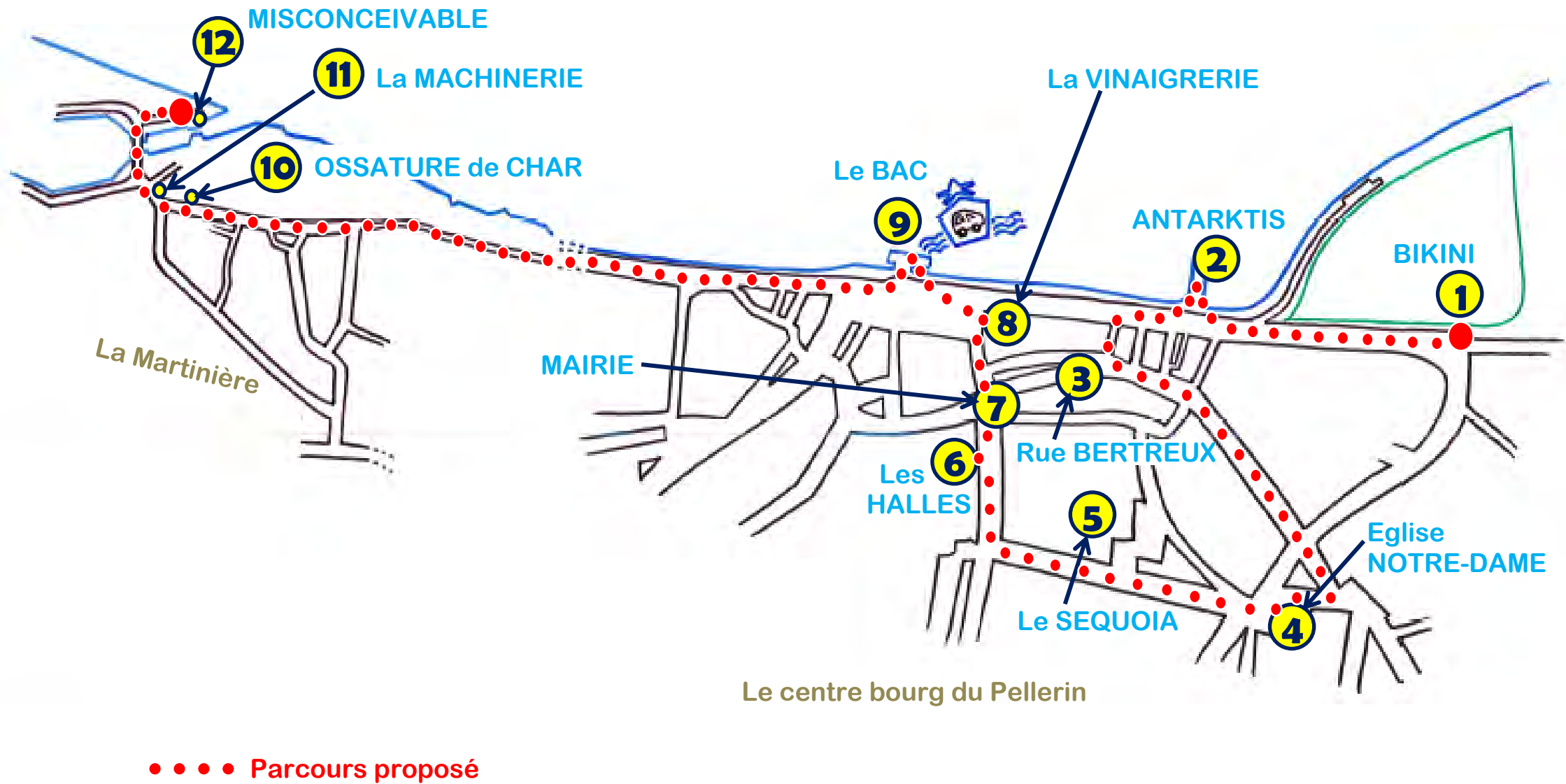


Pour découvrir,  
cherchez, trouvez !

- > de 7 à 103 ans
- > à pied ou en vélo
- > en une seule fois,  
ou par étapes

Le  
Pellerin  
Ville nature et active

# Plan du parcours de jeu





- étape 1 -



## Place René-Coty P Parc de Bikini

En août 1944, les alliés débarquent en Normandie causant la retraite des troupes allemandes du front ouest. Afin d'interdire l'usage du port de Nantes, les allemands en bloquent l'accès en coulant neuf navires en travers de la Loire, devant le Pellerin. A la fin de la guerre, on décide de mettre à sec les navires coulés. Le chantier représente un vaste espace comblé de sable qu'on appelle « Bikini », en comparaison à l'aspect de l'atoll des Îles Marshall sur lequel les américains mènent des essais militaires. Aujourd'hui, Bikini est une zone de loisirs pour petits et grands.

- étape 2 -



## La grue de l'Antarktis

Ceci est une grue à vapeur. Elle est le vestige du bateau norvégien, chasseur et producteur d'huile de baleine, l'Antarktis.

En 1939, à la veille de la 2<sup>e</sup> Guerre Mondiale, L'Antarktis est racheté par les allemands et transformé en pétrolier dans les chantiers de Kiel. L'Antarktis fait partie des neuf navires que les troupes allemandes coulèrent en Loire, la nuit du 10 au 11 août 1944, devant Le Pellerin pour bloquer l'accès à Nantes par le fleuve.

**Question :**  
Combien de mâts de l'Antarktis sont encore visibles aujourd'hui en bordure de Loire ?

- étape 3 -




## Rue Aristide Bertreux, La Grand'rue

La « Grande Rue » (aujourd'hui rue A. Bertreux) était l'artère principale de la plus ancienne partie du bourg. Partant de l'angle de la rue du 8 Mai, elle conduisait à la mairie. C'était la rue la plus commerçante, abritant 47 commerces et artisans.

L'architecture des maisons qui bordent la rue est typique des bourgs de pêcheurs du XIX<sup>e</sup> siècle. Né dans cette rue, Aristide Bertreux était vétérinaire. Il est élu maire du Pellerin en 1878 et le restera pendant seize ans.

**Question :**  
Quel est le 3<sup>e</sup> chiffre de l'année de naissance d'Aristide Bertreux ?  
(voir la plaque de rue)


- étape 4 -



## L'église, Notre-Dame

L'église Notre-Dame du Pellerin, construite au milieu du XIX<sup>e</sup> siècle (1850-1854) dans un style néo-gothique, remplace l'ancienne église paroissiale incendiée en 1793 pendant les guerres de Vendée par les soldats de Beysser. L'église comprend deux rosaces, l'une au nord et l'autre au sud, englobant chacune de magnifiques vitraux. En 1935, suite à la chute de pierres et pour des raisons de sécurité, les quatre clochetons entourant le pied de la flèche sont démolis. De même, de 2012 à 2018, l'édifice bénéficiera d'un vaste chantier de rénovation, extérieur et intérieur.

- étape 5 -



## Deux fois centenaire, Le Séquoia

Fièrement dressé au milieu du parking de la rue de l'Enclos, le grand conifère de la famille des séquoias fut planté en 1775. A l'origine, il y avait deux arbres identiques, offerts par Louis Fouché à sa nièce Louise. Les deux arbres furent débarqués à Nantes dont le port comptait à l'époque parmi les plus grands de France. En 1953, une violente tempête fit tomber l'un des deux arbres, seul le second résiste encore aujourd'hui.

**Question :**  
Quel est le nom de l'espèce du 2<sup>e</sup> arbre tombé lors de la tempête de 1953 ?

- étape 6 -



## Le marché, Les Halles

La construction des halles est décidée en 1890 : elles se composent de trois travées (une centrale de 11 x 22 mètres et deux adjacentes de 8 x 22m). En 1891, des grilles furent installées pour protéger les halles et les réserver aux jours de marché (les grilles seront démontées par les soldats allemands durant la 2<sup>e</sup> guerre). En 1929, la travée nord est transformée en salle des fêtes (elle deviendra une salle de cinéma et de théâtre de 1942 à 1973).

**Question :**  
Quelles sont les trois lettres qui ornent l'ancienne grille de la Salle des Fêtes ?  
HdP = « B »  
SdF = « P »



- étape 7 -



*Hôtel de Ville,*  
**La Mairie**

Construit entre 1760 et 1763, le bâtiment s'appelait « l'Hôtel de la Marine » et servait d'hôtel aux armateurs, capitaines de navires, et autres voyageurs de commerce. En 1793, comme beaucoup d'autres maisons du Pellerin, l'hôtel est incendié pendant les guerres de Vendée par les troupes républicaines. En 1875, le maire, Monsieur de Veillechère rachète le bâtiment et engage de gros travaux. La Mairie fut inaugurée le 11 mai 1879.

**Question :** En quel mois de l'année 1998 le bâtiment redevient une mairie à part entière? *(aide-toi du panneau placé devant la mairie).*

- étape 8 -



*L'usine à Beaulieu,*  
**La Vinaigrerie**

Monsieur Bessard du Parc établit en 1849 une vinaigrerie-distillerie sur les quais du Pellerin. En 1853, la Vinaigrerie est exploitée par Hervé Beaulieu : 80% du vinaigre est alors exporté vers Cayenne pour purifier l'eau des bagnards et de la population. Le vinaigre était transporté par cargos mouillant au milieu de la Loire. La Vinaigrerie, tenue à l'époque par Mademoiselle Beaulieu, fermera ses portes en 1906.

Aujourd'hui le bâtiment de la Vinaigrerie accueille des expositions artistiques ainsi que d'autres événements culturels.

- étape 9 -



*Passage en Loire,*  
**Le Bac**

Le Pellerin est relié à la berge nord de la Loire par un bac amphidrome que l'on peut emprunter à pied, en vélo, ou en voiture. Avec ses 46 mètres de longueur et sa capacité de transport de 160 véhicules par heure, le bac de Loire « L'île Dumet » assure la liaison maritime en 3 minutes environ. L'utilisation du bac est gratuite depuis 2005.

**Question :** A pied, en vélo ou en voiture... quel autre moyen de transport est accepté sur le bac ?  
Cheval = « E »  
Fusée = « S »  
Kayak = « Y »  
*(regarde sur le sol du bac, le symbole est dessiné sur le bandeau peint en vert).*

- étape 10 -



*Armature de char,*  
**La Fête des Fleurs**

Créée en 1948 par Lucien Badeau, Robert Billot et Francis Barteau, La Fête des Fleurs rassemblait chaque année 300 bénévoles pour l'organisation de ce jour de fête. Chaque quartier construisait un char que les habitants décoraient avec des fleurs naturelles. Un dimanche de juin, les chars défilaient dans les rues, accompagnés par des groupes d'habitants déguisés dansant au rythme des musiques ou des fanfares. Cette fête disparaît en 2008, faute de bénévoles...

**Question :** Quel animal donne son nom à cette place de quartier ?

- étape 11 -



*Le canal de la Martinière, l'écluse,*  
**La machinerie**

À la fin du XIX<sup>e</sup> siècle, l'ensablement du chenal d'accès à Nantes nécessite la construction d'un canal doublant La Loire dans sa partie la moins navigable : le Canal de la Martinière. Inauguré en 1892, le canal est utilisé par toute la batellerie de l'époque pour voguer vers Nantes. Il servira 20 ans. La machinerie qui assure le fonctionnement de l'écluse, un mécanisme unique en Europe, est parfaitement rénovée.

**Question :** Quel est le chiffre inscrit en 3<sup>e</sup> et 7<sup>e</sup> position au-dessus de la porte d'entrée de la Machinerie de l'écluse ?

- étape 12 -



*Entrée de l'écluse,*  
**Le Bateau Mou**

« Misconceivable » est une sculpture de l'artiste autrichien Erwin Wurm, installée en 2007 dans le cadre de la biennale d'art contemporain Estuaire. L'oeuvre est une réplique de voilier de 9 mètres de long dont la proue est inclinée vers le bas. La déformation donne l'impression que l'embarcation veut rejoindre le fleuve. Cette sculpture est communément appelée Le Bateau Mou par les Pellerinçais.

**Question :** À l'entrée de l'écluse, combien de marches descendent vers La Loire ?  
6 marches = « M »  
27 marches = « O »  
53 marches = « U »